

CANYON





ROTARI
TALENTO TRENTODOC



ROTARI



CUVÉE 28



Invito alla Cantina ROTARI

La Cantina Rotari, con i suoi 100 anni di storia e le sue affascinanti architetture, è lieta di invitarVi nel suggestivo mondo del vino e dello spumante Talento TrentoDoc.

VISITE GUIDATE GRATUITE
CON DEGUSTAZIONE

Lunedì - Sabato:
8.30 - 12.30 | 14.00 - 18.00

Per informazioni e prenotazioni:
Tel. 0461 616300/1
Fax 0461 616304
visite@mezzacorona.it
www.rotari.it

Cascate d'acqua
cristallina alte decine di
metri, angusti passaggi
scavati nella roccia,
oscuere e misteriose
gole a picco su
profondi burroni...



TUTTO QUESTO È IL MONDO DEI CANYON DELLA VAL DI NON!

Grazie alla sua particolare conformazione morfologica la Val di Non è stata recentemente ribattezzata "Valle dei Canyon". Entra nel suo mondo sotterraneo e immergiti nell'avventura della roccia in piena sicurezza. Le escursioni nei canyon sono adatte ad ogni età e ad ogni preparazione fisica!

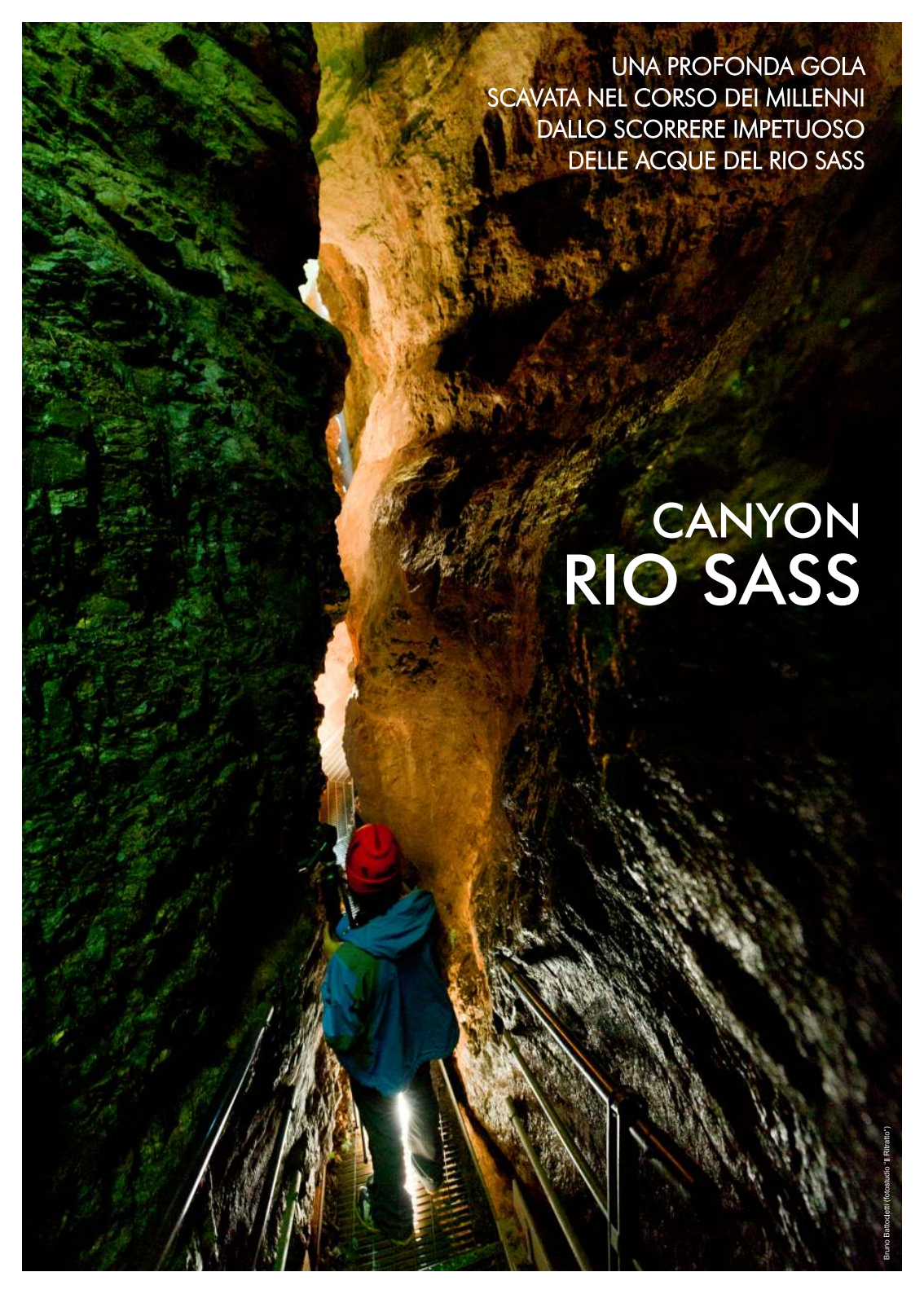
Questi fantastici spettacoli naturali rimasti per secoli nascosti ed inaccessibili sono oggi perfettamente visitabili grazie ai suggestivi percorsi su passerella. Le escursioni sono seguite da esperti accompagnatori che sapranno fornirti tutti i dettagli sulla storia geologica e naturalistica del mondo sotterraneo della Val di Non.

Cosa aspetti?
Una fantastica e magica
avventura, da vivere
tra amici o in famiglia,
ti attende...



Foto di copertina: Bruno Barbisotti (foto studio "Il Ritratto")

Foto di copertina: Bruno Barbisotti (foto studio "Il Ritratto")

A vertical photograph of a person wearing a blue jacket and a red helmet, walking on a metal staircase inside a narrow canyon. The person is seen from behind, looking down the path. The canyon walls are dark and textured, with a stream of water visible in the distance. The lighting is dramatic, highlighting the textures of the rock and the person's gear.

UNA PROFONDA GOLA
SCAVATA NEL CORSO DEI MILLENNI
DALLO SCORRERE IMPETUOSO
DELLE ACQUE DEL RIO SASS

CANYON RIO SASS

Roccia giochi di luce mistero conoscenza

Il cuore del centro storico di Fondo, capoluogo dell'Alta Val di Non, è perfettamente tagliato in due parti da una profonda gola scavata nel corso dei millenni dallo scorrere impetuoso delle acque del Rio Sass. Questo prezioso tesoro fatto di rocce, suggestive particolarità naturalistiche e giochi di luce è rimasto per secoli gelosamente custodito tra le più antiche abitazioni del centro, curiosamente e coraggiosamente costruite dirimpetto a vertiginosi strapiombi profondi decine di metri. Con l'apertura nel 2001 del percorso su passerelle e scalinate, questo spettacolo di incomparabile bellezza è stato reso accessibile per la prima volta.

La visita al Canyon viene effettuata con accompagnamento di operatori specializzati che vi forniranno tutto l'occorrente per vivere appieno questa fantastica esperienza.



CANYON RIO SASS



L'escursione parte dal centro storico di Fondo per scendere nella parte bassa del paese. Una volta immessi nel percorso si entra immediatamente nel cuore pulsante del borgo; dal basso potrete ammirare, decine di metri sopra di voi, le antiche case del paese costruite a strapiombo sulla roccia, con i panni distesi al sole come un tempo. Proseguendo oltre lo spettacolo si fa sempre più suggestivo ed indescrivibile, fatto di giochi di luci ed ombre che si stagliano su impervie rocce ricoperte da muschi e licheni.

Le strette pareti di roccia che delimitano il percorso d'ambo i lati lo rendono ancor più suggestivo.

Da qualche anno il Canyon Rio Sass è stato arricchito con un nuovo tratto che prolunga l'escursione fino alla località "bagni di Fondo", un piccolo stabilimento termale attivo dalla metà del 1800 fino agli anni '50 e frequentato anche dall'allora imperatore d'Austria Francesco Giuseppe e dalla moglie Sissi.



Bruno Battedotti (foto: Bruno Battedotti)

Dislivello		145 m
Lunghezza		1200 m
Tempi		ore 2.00 circa
Difficoltà		facile

Ritrovo - partenza:

Fondo (TN), Piazza San Giovanni presso ufficio "Cooperativa Smeraldo"

Canyon
RIO SASS
F O N D O VAL DI NON - TRENTO

Cooperativa Smeraldo
Fondo (TN), Piazza San Giovanni
Tel. 0463 850000
smeraldo@fondo.it
www.canyonriosass.it

Visite guidate a pagamento tutti i giorni da aprile a novembre con prenotazione obbligatoria.

DOPO UN VIAGGIO NEL
CUORE DELLA ROCCIA,
L'ITINERARIO SI AFFACCIA
SU UNO SCENARIO CHE
PER COLORI E FORMAZIONI
RICORDA IL GRAND
CANYON AMERICANO

PARCO FLUVIALE NOVELLA





Emozione
Spettacolari scenari
Natura primordiale

Fra le spettacolari forre della Val di Non rese accessibili dal lavoro dell'uomo il Parco Fluviale Novella è sintesi ineguagliabile di tutte le straordinarie caratteristiche proposte da questo territorio. Dopo un "viaggio" nel cuore della roccia, questo itinerario si affaccia su uno scenario che, per i colori e formazioni delle ampie pareti del canyon tra i paesi di Dambel, Cloz e Romallo, ricorda il Grand Canyon americano. Il Rio Novella, in milioni di anni, ha costruito un capolavoro che oggi è possibile visitare grazie a un'importante opera che consente a chiunque di camminare, "sospeso a mezz'aria" nella forra, in uno scenario che lascia senza fiato dall'emozione.

La visita al Canyon viene effettuata con accompagnamento di operatori specializzati che vi forniranno l'occorrente per vivere in piena sicurezza questa fantastica esperienza.





**PARCO FLUVIALE
NOVELLA**




Il ritrovo con la guida naturalistica è stabilito a rotazione tra i tre paesi del Parco (Cloz - Dambel - Romallo) e comunicato al momento della prenotazione. Parte dell'itinerario, che nel suo complesso si distende per circa tre chilometri e mezzo, si inserisce in una valle soleggiata che svela scenari spettacolari: fasce di rocce rosse, gialle, grigie e bianche danno l'illusione di trovarsi in un set cinematografico ambientato nel West americano. Parte del percorso si svolge invece nella forra vera e propria. Il percorso su passerelle all'interno della gola

conduce in un mondo incantato scavato da canyon profondi centinaia di metri alla scoperta dei capolavori creati da infiniti miliardi di gocce d'acqua.


Lungo il percorso il visitatore incontrerà anche numerose testimonianze della convivenza uomo-natura lungo il correre del tempo: i vecchi mulini di Cloz, la centrale idroelettrica di Pozzena, i ponti di epoca romana e la calcara per la produzione della calce. Poco distante dalla forra sorge infine il romantico eremo di San Biagio, a monte dell'abitato di Romallo.



Dislivello  150 m

Lunghezza  3500 m

Tempi  ore 2.30 circa

Difficoltà  facile

Ritrovo - partenza:

a rotazione tra i tre paesi del Parco:
Cloz - Dambel - Romallo (TN).

Visite guidate a pagamento da maggio
a fine ottobre con prenotazione obbligatoria.



Parco Fluviale Novella
Romallo (TN),
Piazza Madonna Pellegrina
Tel. 0463 432064 / 329 8366160
info@parcofluvialenovella.it
www.parcofluvialenovella.it

CANYON

INFO

AZIENDA PER IL TURISMO VAL DI NON
Via Roma, 21 - 38013 FONDO (TN)
Tel. 0463.830133 - Fax 0463.830161
info@visitaldinon.it

